

48

---


**De :** Lamarche, Natacha (14-15-UG) <Natacha.Lamarche@mffp.gouv.qc.ca>

**Envoyé :** 17 août 2021 18:29

**À :** Lac-Tremblant-Nord, Nicolas Therrien <ntherrien@lac-tremblant-nord.qc.ca>

**Cc :** Lac-Tremblant-Nord, Maire <maire@lac-tremblant-nord.qc.ca>; Lac-Tremblant-Nord, Stephanie Carriere <directiongenerale@lac-tremblant-nord.qc.ca>; Carignan, Richard (14-15-UG/Laurentides) <Richard.Carignan@mffp.gouv.qc.ca>

**Objet :** RE: Suivi - Prolongement potentiel du chemin multiusage du lac Bibite - Municipalité de Lac-Tremblant-Nord



Bonjour M. Therrien,

Une demande d'autorisation pour la construction du chemin a été faite en 2020-2021. Un permis avait été octroyé, mais les travaux ne se sont pas terminés avant le 31 mars 2021.

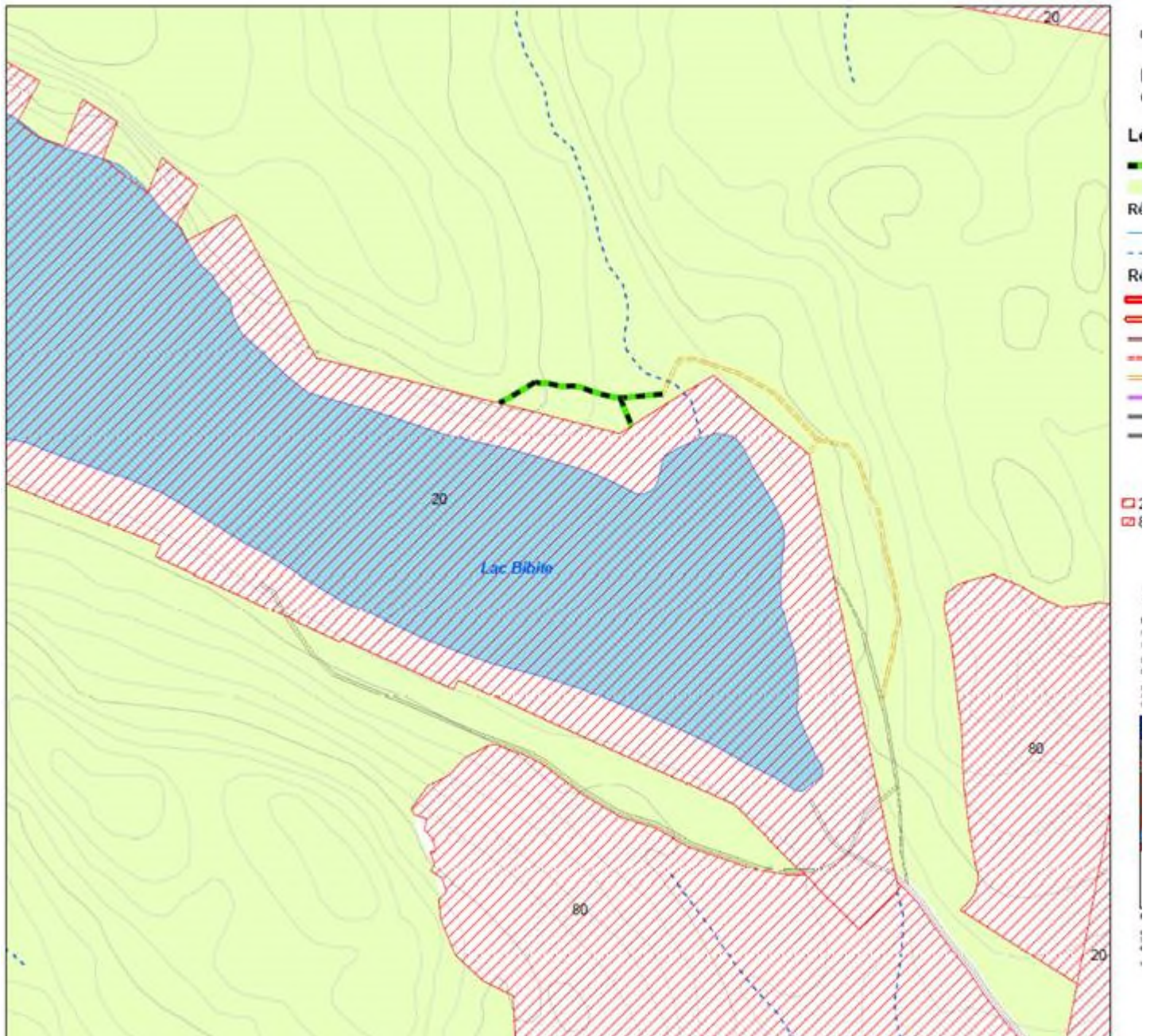
Une demande de renouvellement a donc été faite et approuvée pour poursuivre les travaux en 2021-2022.

Voici la carte localisant le chemin autorisé en vert et noir. Je crois bien que c'est de ce chemin dont vous avez des questionnements.

Voici les informations que je peux vous fournir. Si vous voulez des informations plus précises sur cette autorisation, il sera nécessaire de faire une demande d'accès à l'information.

Si ce n'est pas le chemin en question, n'hésitez pas à me revenir.

Salutations.



***Natacha Lamarche, ing.f.***

**Chef d'unité de gestion**

**UG des Laurentides**

**Ministère des Forêts, de la Faune et des Parcs**

289, Route 117, bureau 1

Mont-Tremblant (Québec) J8E 2X4

Téléphone : 819 425-6375, poste 229 Mont-Tremblant

Téléphone : 819 623-5781, poste 222 Mont-Laurier

[natacha.lamarche@mffp.gouv.qc.ca](mailto:natacha.lamarche@mffp.gouv.qc.ca)

[mffp.gouv.qc.ca](http://mffp.gouv.qc.ca)

---

48

48



Begin forwarded message:

**From:** "Carignan, Richard (14-15-UG/Laurentides)" <[Richard.Carignan@mffp.gouv.qc.ca](mailto:Richard.Carignan@mffp.gouv.qc.ca)>

**Subject:** RE: Demande de prolongation Lac Bibite

**Date:** October 14, 2020 at 5:15:48 PM EDT

**53-54**

"Levert, Sylvie (14-15-UG/Laurentides)" <[Sylvie.Leveret@mffp.gouv.qc.ca](mailto:Sylvie.Leveret@mffp.gouv.qc.ca)>

Bonjour,

Une prolongation de permis sera accordée en avril 2021 pour la section de chemin qui restera à construire.

La prolongation sera consistera en un nouveau permis distinct sans frais puisque les bois ont déjà été payés au MFFP.

Il suffira de transmettre par courriel au MFFP une demande pour la partie à terminer accompagnée d'une carte.

Salutations

**Richard Carignan ing.f.**

MFFP-Unité de gestion des Laurentides

289.Route 117,suite 1

Mont Tremblant(Québec) J8E 2X4

**Tél:(819) 425-6375 poste 223**

Télec:(819) 425-9788

[richard.carignan@mffp.gouv.qc.ca](mailto:richard.carignan@mffp.gouv.qc.ca)



23-24

**Autorisation de construire, améliorer ou fermer un chemin multiusages (art. 41 LADTF)****IDENTIFICATION DU TITULAIRE**

Titulaire : Rifai, Omar  
 Adresse : 16 Harrow Place  
 Municipalité : Beaconsfield  
 Code postal : H9W 5C7

**DESCRIPTION DES TRAVAUX**

Renouvellement du permis 3026892 (Aucune facturation, frais déjà acquittés). Déboisement d'une emprise de chemin et construction de chemin avec fossés et ponceaux de drainage en conformité avec le règlement sur l'aménagement durable des forêts du MFFP et les 2 cartes en annexe. Le chemin doit être construit AVANT le 1er décembre 2021.

Région administrative : 15 U.G. : 151 UAF : 06151  
 MRC : Les Laurentides Municipalité : Lac-Tremblant-Nord  
 Secteur désigné<sup>1</sup> : Y longitude -74 deg 38 min 43 sec X latitude 46 deg 13 min 43 sec

<sup>1</sup> La carte annexée fait partie intégrante de cette autorisation. Elle indique la localisation du secteur désigné.

Longueur des travaux autorisés : 200 m	Largeur de l'emprise : 14 m	Largeur de la chaussée : 5 m
--	-----------------------------	------------------------------

**VOLUME À RÉCOLTER**

Essence ou groupe d'essences	Qualité	Quantité (m <sup>3</sup> )	Zone tarif.	Taux (\$/m <sup>3</sup> )	Total (\$)	Destination des bois	TPS (%)	TVQ (%)	No Facture
Total :									

No facture :

Sous-total :

TPS - 869515601 :

TVQ - 1006356067 :

Total à payer :

Total payé :

Total des montants payés et cumulés pour le permis :

**CONDITIONS**

Le titulaire du permis doit respecter le *Règlement sur l'aménagement durable des forêts (RADF)* du Ministère.

Le titulaire de ce permis n'est pas exempté d'obtenir tout autre permis ou autorisation nécessaire à la réalisation de son projet.

Le titulaire de ce permis doit respecter tout autre Loi ou règlement applicable à l'exercice des activités autorisées à son permis.

Le titulaire doit respecter l'ensemble des conditions énumérées à l'Annexe 1. Destination des bois à la charge du permissionnaire de préférence aux bénéficiaires de garanties d'approvisionnement sur forêts publiques.

**SIGNATURE**

2021/04/30 10:34:29

\_\_\_\_\_  
 Chef de l'unité de gestion

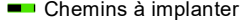

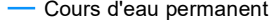

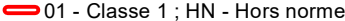
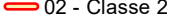
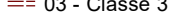

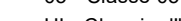


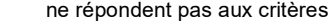
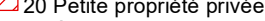
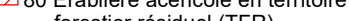
Ce permis est valide à partir de la date de signature de la personne autorisée.

\_\_\_\_\_  
 année/mois/jour heure:minute:seconde

Date: 2020-09-16

# Implantation de chemin-Lac Bibite 2020

## Légende

-  Chemins à implanter
-  Limites UAF
- Réseau hydrologique**
  -  Cours d'eau permanent
  -  Cours d'eau intermittent
- Réseau routier**
  -  01 - Classe 1 ; HN - Hors norme
  -  02 - Classe 2
  -  03 - Classe 3
  -  04 - Classe 4
  -  05 - Classe 05
  -  HI - Chemin d'hiver
  -  NF - Non forestier (Adresse Québec)
  -  IN - Inconnu; NC - Non classé.  
ne répondent pas aux critères  
HN, 1 à 4, HI
-  20 Petite propriété privée
-  80 Érablière acéricole en territoire  
forestier résiduel (TFR)

0 0,035 0,07 Km **1:5 000**

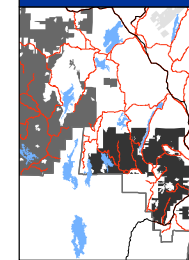
### Métadonnées

Projection cartographique MTM 9  
Système de coordonnées Nord Américain 1983

### Sources

Données	Organisme	Année
Base de données topographiques du Québec (BDTQ)	MFFP	2020
Base de données géomatique (BDGEOM)	MFFP	2020

### Localisation



### Réalisation

Ministère des Forêts, de la Faune et des Parcs  
Direction générale du secteur Sud-Ouest  
© Gouvernement du Québec 2016

Note : Le présent document n'a aucune portée légale.

**Forêts, Faune  
et Parcs**

**Québec**





**Chemins Lac Bibite**  
**Dimensions des segments.**

Publique

Emprise = 14m  
Longueur = 130m  
Surface roulante = 5m

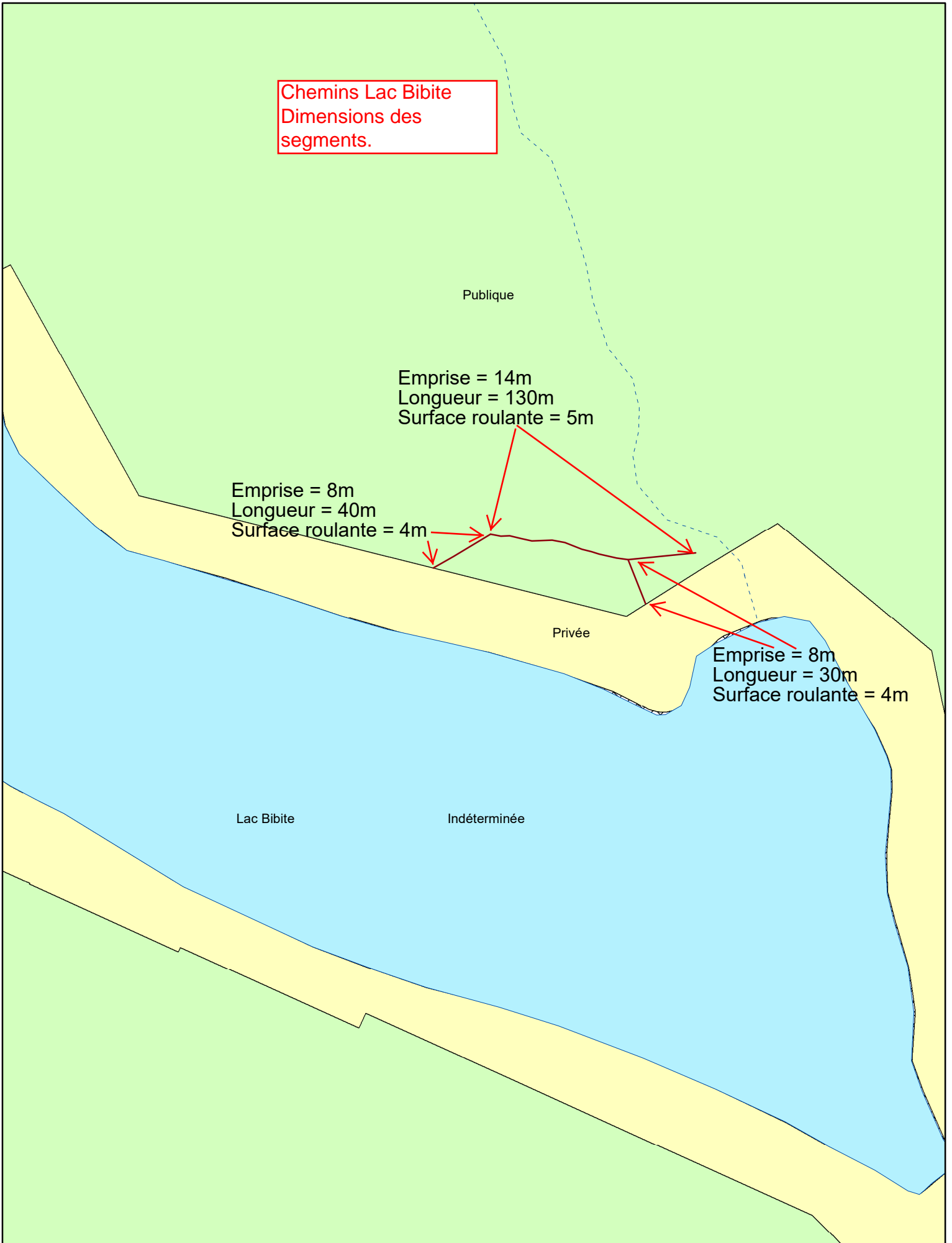
Emprise = 8m  
Longueur = 40m  
Surface roulante = 4m

Privée

Emprise = 8m  
Longueur = 30m  
Surface roulante = 4m

Lac Bibite

Indéterminée



**Autorisation de construire, améliorer ou fermer un chemin multiusages (art. 41 LADTF)****IDENTIFICATION DU TITULAIRE**

Titulaire : Rifai, Omar  
 Adresse : 16 Harrow Place  
 Municipalité : Beaconsfield  
 Code postal : H9W 5C7

**DESCRIPTION DES TRAVAUX**

Déboisement d'une emprise de chemin et construction de chemin avec fossés et ponceaux de drainage en conformité avec le règlement sur l'aménagement durable des forêts du MFFP et les 2 cartes en annexe. Le chemin doit être construit AVANT le 1er décembre 2020.

Région administrative : 15 U.G. : 151 UAF : 06151

MRC : Les Laurentides Municipalité : Lac-Tremblant-Nord

Secteur désigné<sup>1</sup> : Y longitude -74 deg 38 min 43 sec X latitude 46 deg 13 min 43 sec

<sup>1</sup> La carte annexée fait partie intégrante de cette autorisation. Elle indique la localisation du secteur désigné.

Longueur des travaux autorisés :	200 m	Largeur de l'emprise :	14 m	Largeur de la chaussée :	5 m
----------------------------------	-------	------------------------	------	--------------------------	-----

**VOLUME À RÉCOLTER**

Essence ou groupe d'essences	Qualité	Quantité (m <sup>3</sup> )	Zone tarif.	Taux (\$/m <sup>3</sup> )	Total (\$)	Destination des bois	TPS (%)	TVQ (%)	No Facture
Bouleau Jaune	C	23-24				demandeur	5,000000	9,975000	297960
Bouleau Blanc	C					demandeur	5,000000	9,975000	297960
Bouleau Blanc	D					demandeur	5,000000	9,975000	297960
Érable Rouge	D					demandeur	5,000000	9,975000	297960
Érable à sucre	B					demandeur	5,000000	9,975000	297960
Érable à sucre	C					demandeur	5,000000	9,975000	297960
Érable à sucre	D					demandeur	5,000000	9,975000	297960
Pruche	B					demandeur	5,000000	9,975000	297960
Pruche	C					demandeur	5,000000	9,975000	297960
Total :									

No facture : 2979604

Sous-total :

TPS - 869515601 :

TVQ - 1006356067 :

Total à payer :

Total payé :

Total des montants payés et cumulés pour le permis :

23-24

**CONDITIONS**

Le titulaire du permis doit respecter le *Règlement sur l'aménagement durable des forêts (RADF)* du Ministère.

Le titulaire de ce permis n'est pas exempté d'obtenir tout autre permis ou autorisation nécessaire à la réalisation de son projet.

Le titulaire de ce permis doit respecter tout autre Loi ou règlement applicable à l'exercice des activités autorisées à son permis.

Permis N° : 3026892

Exercice : 2020-2021

Échéance : 2021/03/31

Version N ° : 1

## Autorisation de construire, améliorer ou fermer un chemin multiusages (art. 41 LADTF)

### CONDITIONS

Le titulaire doit respecter l'ensemble des conditions énumérées à l'Annexe 1. Destination des bois à la charge du permissionnaire de préférence aux bénéficiaires de garanties d'approvisionnement sur forêts publiques.

### SIGNATURE

**Natacha  
Lamarche**

Signature numérique de  
Natacha-Lamarche  
Date : 2020.10.02 14:00:59  
-04'00'

2020/09/29 15:02:02

*Chef de l'unité de gestion*

*Ce permis est valide à partir de la date de signature de la personne autorisée.*

année/mois/jour heure:minute:seconde

**Autorisation de construire, améliorer ou fermer un chemin multiusages (art. 41 LADTF)****IDENTIFICATION DU TITULAIRE**

Titulaire : Rifai, Omar  
 Adresse : 16 Harrow Place  
 Municipalité : Beaconsfield  
 Code postal : H9W 5C7

**DESCRIPTION DES TRAVAUX**

Renouvellement du permis 3026892 (Aucune facturation, frais déjà acquittés). Déboisement d'une emprise de chemin et construction de chemin avec fossés et ponceaux de drainage en conformité avec le règlement sur l'aménagement durable des forêts du MFFP et les 2 cartes en annexe. Le chemin doit être construit AVANT le 1er décembre 2021.

Région administrative : 15 U.G. : 151 UAF : 06151  
 MRC : Les Laurentides Municipalité : Lac-Tremblant-Nord  
 Secteur désigné<sup>1</sup> : Y longitude -74 deg 38 min 43 sec X latitude 46 deg 13 min 43 sec

<sup>1</sup> La carte annexée fait partie intégrante de cette autorisation. Elle indique la localisation du secteur désigné.

Longueur des travaux autorisés : 200 m	Largeur de l'emprise : 14 m	Largeur de la chaussée : 5 m
--	-----------------------------	------------------------------

**VOLUME À RÉCOLTER**

Essence ou groupe d'essences	Qualité	Quantité (m <sup>3</sup> )	Zone tarif.	Taux (\$/m <sup>3</sup> )	Total (\$)	Destination des bois	TPS (%)	TVQ (%)	No Facture
Total :									

No facture :

Sous-total :

TPS - 869515601 :

TVQ - 1006356067 :

Total à payer :

Total payé :

Total des montants payés et cumulés pour le permis :

**CONDITIONS**

Le titulaire du permis doit respecter le *Règlement sur l'aménagement durable des forêts (RADF)* du Ministère.

Le titulaire de ce permis n'est pas exempté d'obtenir tout autre permis ou autorisation nécessaire à la réalisation de son projet.

Le titulaire de ce permis doit respecter tout autre Loi ou règlement applicable à l'exercice des activités autorisées à son permis.

Le titulaire doit respecter l'ensemble des conditions énumérées à l'Annexe 1. Destination des bois à la charge du permissionnaire de préférence aux bénéficiaires de garanties d'approvisionnement sur forêts publiques.

**SIGNATURE**

2021/04/30 10:34:29

\_\_\_\_\_  
 Chef de l'unité de gestion

Ce permis est valide à partir de la date de signature de la personne autorisée.

\_\_\_\_\_  
 année/mois/jour heure:minute:seconde