





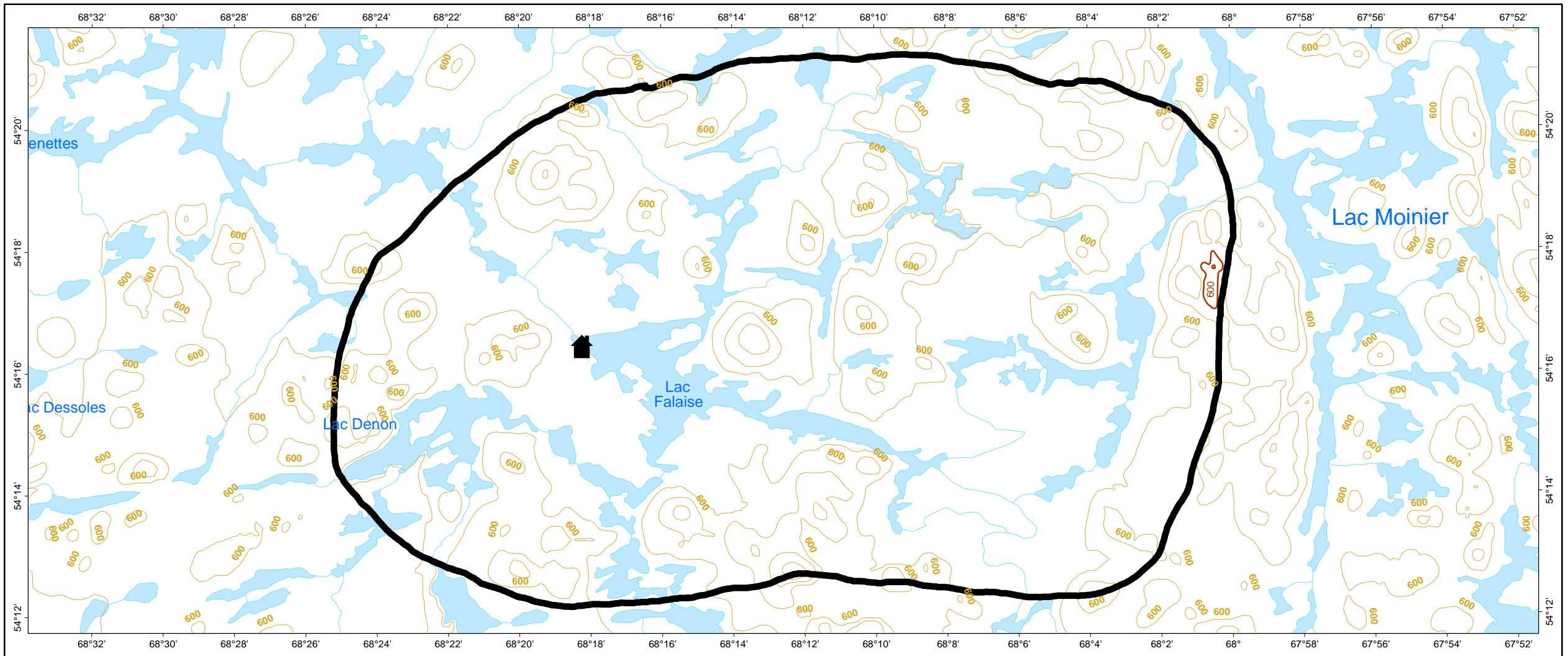






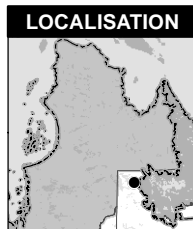


# Annexe 1




Lieu d'enregistrement et nom du fichier : Lebel-sur-Quévillon / SCP\_10509-05\_pays\_0250K

<b>POURVOIRIE CAMP FALAISE INC.</b>	
No. de référence :	10634
No. de camp :	01
Nom du plan d'eau :	Lac Falaise
Coordonnées géographiques :	54° 16' 27" N 68° 18' 14" O
Coordonnées UTM :	ZONE: 19 NORD : 6014264 EST : 545301
Superficie du territoire (Km <sup>2</sup> )	383




### Pourvoirie




### Hypsométrie (mètre)



### Territoires des conventions nordiques



### Divers



### Divers (suite)



### Projection cartographique

Conique conforme de Lambert  
Échelle : 1:142 000

### Sources

Données	Organisme	Année
BDTA <sup>4</sup>	MERN <sup>5</sup>	2012
BDGEOM <sup>6</sup>	Idem	2014

Notes :  
1- Limite de territoire d'opérations  
2- Courbe de niveau intermédiaire  
3- Courbe de niveau maîtresse  
4- Base de données topographiques et administratives à l'échelle 1 / 250 000  
5- Ministère de l'Énergie et des Ressources naturelles  
6- Base de données géomatiques régionale

### Réalisation

Ministère des Forêts, de la Faune et des Parcs  
Direction de la gestion de la faune du Nord-du-Québec

© Gouvernement du Québec, tous droits réservés, 2017

Note : Le présent document n'a aucune portée légale.